



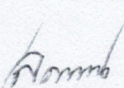
ประกาศองค์การบริหารส่วนตำบลสระแก้ว
เรื่อง ประกาศใช้แผนพัฒนาท้องถิ่น (พ.ศ.๒๕๖๖-๒๕๗๐) ฉบับทบทวน ครั้งที่ ๑/๒๕๖๖

ด้วยองค์การบริหารส่วนตำบลสระแก้ว ได้จัดทำแผนพัฒนาท้องถิ่น (พ.ศ.๒๕๖๖-๒๕๗๐) ฉบับทบทวน ครั้งที่ ๑/๒๕๖๖ ตามระเบียบกระทรวงมหาดไทยว่าด้วยการจัดทำแผนพัฒนาขององค์กรปกครองส่วนท้องถิ่น พ.ศ.๒๕๔๘ แก้ไขเพิ่มเติม (ฉบับที่ ๒) พ.ศ. ๒๕๕๙ (ฉบับที่ ๓) พ.ศ.๒๕๖๑ หมวด ๓ ข้อ ๑๗ เพื่อเป็นกรอบในการจัดทำงบประมาณรายจ่ายประจำปี งบประมาณรายจ่ายเพิ่มเติม และงบประมาณจากเงินสะสม โดยได้รับความเห็นชอบจากสภาองค์การบริหารส่วนตำบลสระแก้ว ในคราวประชุมสมัยสามัญ สมัยที่ ๒ ครั้งที่ ๑ เมื่อวันที่ ๒๓ พฤษภาคม ๒๕๖๖ แล้วนั้น

อาศัยอำนาจตามความในหมวดที่ ๕ ข้อ ๒๔ แห่งระเบียบกระทรวงมหาดไทยว่าด้วยการจัดทำแผนขององค์กรปกครองส่วนท้องถิ่น พ.ศ. ๒๕๔๘ แก้ไขเพิ่มเติม (ฉบับที่ ๒) พ.ศ. ๒๕๕๙ (ฉบับที่ ๓) พ.ศ. ๒๕๖๑ องค์การบริหารส่วนตำบลสระแก้วจึงขอประกาศใช้แผนพัฒนาท้องถิ่น (พ.ศ.๒๕๖๖-๒๕๗๐) ฉบับทบทวน ครั้งที่ ๑/๒๕๖๖ ขององค์การบริหารส่วนตำบลสระแก้ว อำเภอพนมไพร จังหวัดร้อยเอ็ด รายละเอียดตามเอกสารแนบท้ายประกาศนี้

จึงประกาศให้ทราบโดยทั่วกัน

ประกาศ ณ วันที่ ๒๔ พฤษภาคม พ.ศ.๒๕๖๖


(นายสายตา พนมแก)

นายกองค์การบริหารส่วนตำบลสระแก้ว



แผนพัฒนาท้องถิ่น

(พ.ศ. ๒๕๖๖ - ๒๕๗๐)

ฉบับทบทวน ครั้งที่ ๑/๒๕๖๖

ของ

องค์การบริหารส่วนตำบลสระแก้ว
อำเภอพนมไพร จังหวัดร้อยเอ็ด

งานนโยบายและแผน

สำนักปลัด

โทรศัพท์/โทรสาร ๐๔๓-๕๙๐๑๔๓

www.srakaew-phanomphai.go.th

คำนำ

การจัดทำแผนพัฒนาท้องถิ่น (พ.ศ.๒๕๖๖-๒๕๗๐) ฉบับทบทวน ครั้งที่ ๑/๒๕๖๖ ขององค์การบริหารส่วนตำบลสระแก้ว ดำเนินการตามระเบียบกระทรวงมหาดไทยว่าด้วยการจัดทำแผนพัฒนาขององค์กรปกครองส่วนท้องถิ่น พ.ศ.๒๕๔๘ และที่แก้ไขเพิ่มเติม ประกอบกับหนังสือกระทรวงมหาดไทย ที่ มท ๐๘๑๐.๓/ว ๖๐๘๖ ลงวันที่ ๑๙ สิงหาคม ๒๕๖๕ เรื่องซักซ้อมแนวทางปฏิบัติการใช้แผนพัฒนาท้องถิ่นขององค์กรปกครองส่วนท้องถิ่นเพื่อจัดทำบริการสาธารณะหรือกิจกรรมสาธารณะ เพื่อให้แผนพัฒนาท้องถิ่นมีความสอดคล้องเชื่อมโยงกับแผนยุทธศาสตร์ชาติ ๒๐ ปี พัฒนาเศรษฐกิจและสังคมแห่งชาติ ฉบับที่ ๑๒ ยุทธศาสตร์การพัฒนากาตตะวันออกเฉียงเหนือ ยุทธศาสตร์การพัฒนากลุ่มจังหวัดภาคตะวันออกเฉียงเหนือตอนกลาง ยุทธศาสตร์การพัฒนารัฐวิสาหกิจ ยุทธศาสตร์การพัฒนาขององค์กรปกครองส่วนท้องถิ่นในเขตจังหวัดร้อยเอ็ด นโยบายของรัฐบาล นโยบายของผู้บริหารท้องถิ่น และยุทธศาสตร์การพัฒนาขององค์การบริหารส่วนตำบลสระแก้ว อันมีวัตถุประสงค์เพื่อบำบัดทุกข์บำรุงสุขของประชาชนในเขตพื้นที่ตำบลสระแก้ว ตามภารกิจ อำนาจหน้าที่และเพื่อบรรลุเป้าหมายตามยุทธศาสตร์ขององค์การบริหารส่วนตำบลสระแก้วในทุกๆ ด้าน ได้อย่างเหมาะสมและมีประสิทธิภาพ

องค์การบริหารส่วนตำบลสระแก้ว หวังเป็นอย่างยิ่งว่าแผนพัฒนาท้องถิ่น (พ.ศ.๒๕๖๖-๒๕๗๐) ฉบับทบทวน ครั้งที่ ๑/๒๕๖๖ ฉบับนี้ จะสามารถแก้ไขปัญหาคความเดือดร้อนของประชาชนในพื้นที่ตำบลสระแก้ว และสามารถบูรณาการโครงการ/กิจกรรมกับหน่วยงานที่เกี่ยวข้อง เพื่อประโยชน์สูงสุดของประชาชนและตอบสนองความต้องการของประชาชนในเขตองค์การบริหารส่วนตำบลสระแก้วได้อย่างมีประสิทธิภาพต่อไป

องค์การบริหารส่วนตำบลสระแก้ว

พฤษภาคม ๒๕๖๖


ส่วนที่ ๑ สภาพทั่วไปและข้อมูลพื้นฐาน

๑. ด้านกายภาพ

๑.๑ ที่ตั้งขององค์การบริหารส่วนตำบลสระแก้ว

แผนที่องค์การบริหารส่วนตำบลสระแก้ว
อำเภอพนมไพร จังหวัดร้อยเอ็ด

มาตราส่วน 1:30,000



ตำบลสระแก้ว เป็นตำบลหนึ่งใน ๑๓ ตำบลของอำเภอพนมไพร จังหวัดร้อยเอ็ด ที่ทำการองค์การบริหารส่วนตำบลสระแก้ว ตั้งอยู่หมู่ที่ ๒ บ้านสระแก้ว ตำบลสระแก้ว อำเภอพนมไพร จังหวัดร้อยเอ็ด ห่างจากอำเภอพนมไพรประมาณ ๒ กิโลเมตร และอยู่ห่างจากตัวจังหวัดร้อยเอ็ด ประมาณ ๖๒ กิโลเมตร (ทางรถยนต์) มีเนื้อที่ประมาณ ๒๓.๓๑๐ ตารางกิโลเมตร โดยมีอาณาเขตติดต่อกับตำบลข้างเคียงดังนี้

ทิศเหนือ	มีอาณาเขตติดต่อกับ	ตำบลแสนสุข อำเภอพนมไพร จังหวัดร้อยเอ็ด
ทิศใต้	มีอาณาเขตติดต่อกับ	ตำบลพนมไพร อำเภอพนมไพร จังหวัดร้อยเอ็ด
ทิศตะวันออก	มีอาณาเขตติดต่อกับ	ตำบลพนมไพร อำเภอพนมไพร จังหวัดร้อยเอ็ด
ทิศตะวันตก	มีอาณาเขตติดต่อกับ	ตำบลวาริสวัสดิ์ อำเภอพนมไพร จังหวัดร้อยเอ็ด

๑.๒ ลักษณะภูมิประเทศ

องค์การบริหารส่วนตำบลสระแก้วมีลักษณะภูมิประเทศโดยทั่วไปเป็นที่ราบสูง ทิศตะวันออกเป็นที่ราบลุ่ม ทิศตะวันตกเป็นที่ราบสูง มีความสูงจากระดับน้ำทะเลปานกลางประมาณ ๑๒๐ - ๑๖๐ เมตร

๑.๓ ลักษณะภูมิอากาศ

องค์การบริหารส่วนตำบลสระแก้วมีสภาพภูมิอากาศเป็นแบบมรสุมเขตร้อน มี ๓ ฤดู คือ

- ฤดูร้อน	จะเริ่มตั้งแต่ปลายเดือน	กุมภาพันธ์ - เมษายน
- ฤดูฝน	จะเริ่มตั้งแต่เดือน	พฤษภาคม - กันยายน
- ฤดูหนาว	จะเริ่มตั้งแต่เดือน	ตุลาคม - มกราคม

๑.๔ ลักษณะของดิน

ลักษณะของดินโดยทั่วไป เนื้อดินบนเป็นพวกดินร่วนปนทราย หรือดินร่วนสีน้ำตาล น้ำตาลปนเทา ดินล่างเป็นดินร่วนปนทราย ดินมีการระบายน้ำค่อนข้างเร็ว มีความอุดมสมบูรณ์ตามธรรมชาติค่อนข้างต่ำ มีศักยภาพเหมาะสมที่จะใช้ในการทำนามากกว่าการปลูกพืชไร่ ไม้ผล และพืชผักในช่วงฤดูฝน แต่สามารถปลูกพืชไร่หรือพืชผักที่มีอายุสั้นได้ในช่วงฤดูแล้ง ถ้ามีแหล่งน้ำธรรมชาติหรือชลประทานเข้าถึง

๑.๕ ลักษณะของแหล่งน้ำ

แหล่งน้ำส่วนใหญ่ในพื้นที่องค์การบริหารส่วนตำบลสระแก้ว เป็นแหล่งน้ำธรรมชาติ มีหนองน้ำ ร่องน้ำสาธารณะ และแหล่งน้ำขนาดเล็กกระจายอยู่เต็มพื้นที่ แต่ไม่สามารถใช้ประโยชน์จากแหล่งน้ำได้อย่างมีประสิทธิภาพเนื่องจากขาดการบริหารจัดการอย่างเป็นระบบ



๑.๖ ลักษณะของไม้และป่าไม้

ป่าไม้ในพื้นที่องค์การบริหารส่วนตำบลสระแก้ว คือป่าดงใหญ่ เป็นป่าผลัดใบ ลักษณะทั่วไปเป็นป่าโปร่งสลับป่าละเมาะซึ่งประชาชนใช้เป็นแหล่งอาหารของชุมชน ไม้ส่วนใหญ่เป็นไม้ยืนต้นเนื้อแข็ง เช่น ไม้เต็ง ไม้แดง ซึ่งประชาชนสามารถใช้ประโยชน์เป็นเชื้อเพลิง เช่น ถ่านหรือฟืน

๒. ด้านการเมือง/การปกครอง

๒.๑ เขตการปกครอง

องค์การบริหารส่วนตำบลสระแก้ว แบ่งการปกครองออกเป็น ๙ หมู่บ้าน ๑,๐๓๔ หลังคาเรือน แยกเป็นรายหมู่บ้านดังนี้

ตารางแสดงข้อมูลเขตการปกครอง

ชื่อหมู่บ้าน	หมู่ที่	พื้นที่ (ไร่)	จำนวน ครัวเรือน	ชื่อผู้นำหมู่บ้าน	หมายเหตุ
สระแก้ว	๑	๑,๒๖๔	๑๓๒	นายพวง ไตยะมะณี	ผู้ใหญ่บ้าน
สระแก้ว	๒	๑,๕๗๐	๘๑	นายปรีชา เมยมงคล	ผู้ใหญ่บ้าน
สระแก้ว	๓	๑,๔๗๕	๑๙๒	นายบุญรอด เลาะหะนะ	ผู้ใหญ่บ้าน
สระแก้ว	๔	๙๖๘	๑๑๐	นายสุพล สอนมาลา	ผู้ใหญ่บ้าน
สระแก้ว	๕	๘๐๙	๙๑	นายฉวี ไชบุตรดี	ผู้ใหญ่บ้าน
โนนทราย	๖	๑,๓๖๘	๖๙	นายทองสา หันตุลา	ผู้ใหญ่บ้าน
สระทอง	๗	๘๑๕	๑๒๐	นายประดิษ โภธาราม	ผู้ใหญ่บ้าน
โพธิ์ศรี	๘	๑,๒๗๒	๑๑๗	นายสุรียา ทุมชาติ	ผู้ใหญ่บ้าน
สระแก้วน้อย พัฒนา	๙	๗๘๔	๑๒๖	นายปานทอง ชัยนิช	กำนัน
รวม		๑,๓๒๕	๑,๐๓๔		

: ข้อมูล ณ เดือนกุมภาพันธ์ ๒๕๖๖



๒.๒ การเลือกตั้ง

องค์การบริหารส่วนตำบลสระแก้ว แบ่งเขตเลือกตั้งออกเป็น ๙ เขตเลือกตั้ง (ใช้หมู่บ้านเป็นเขตเลือกตั้ง) ตามประกาศผู้อำนวยการเลือกตั้งประจำองค์การบริหารส่วนตำบลสระแก้ว ลงวันที่ ๖ ตุลาคม ๒๕๖๔

๑) การเลือกตั้งสมาชิกสภาองค์การบริหารส่วนตำบล ให้ถือเขตของสมาชิกองค์การบริหารส่วนตำบลเป็นเขตเลือกตั้ง โดยผู้มีสิทธิเลือกตั้งเลือกลงคะแนนให้ผู้สมัครได้เท่าจำนวนสมาชิกที่จะพึงมีในเขตเลือกตั้งนั้น จำนวนสมาชิกสภาองค์การบริหารส่วนตำบลทั้งสิ้น ๙ คน เขตการเลือกตั้งมีจำนวน ๙ เขต

๒) การเลือกตั้งนายกองค์การบริหารส่วนตำบล จำนวนนายกองค์การบริหารส่วนตำบล มีทั้งสิ้น ๑ คน ให้ถือเขตของนายกองค์การบริหารส่วนตำบลเป็นเขตเลือกตั้ง

ข้อมูลการเลือกตั้งครั้งล่าสุด ณ วันที่ ๒๘ เดือนพฤศจิกายน พ.ศ.๒๕๖๖

(๑) การใช้สิทธิลงคะแนนเลือกตั้งนายกองค์การบริหารส่วนตำบล

- | | |
|---|------------|
| ๑) จำนวนผู้มีสิทธิเลือกตั้งในบัญชีรายชื่อผู้มีสิทธิเลือกตั้ง | ๓,๐๐๗ คน |
| ๒) จำนวนผู้มีสิทธิเลือกตั้งที่มาแสดงตนขอรับบัตรเลือกตั้ง | ๒,๓๗๑ คน |
| ๓) จำนวนบัตรเลือกตั้งที่ได้รับมาทั้งหมด | ๓,๒๘๐ บัตร |
| ๔) จำนวนบัตรเลือกตั้งที่ใช้ลงคะแนนเลือกตั้ง | ๒,๓๗๑ บัตร |
| ๔.๑ จำนวนบัตรดี | ๒,๓๒๔ บัตร |
| ๔.๒ จำนวนบัตรเสีย | ๔๖ บัตร |
| ๔.๓ จำนวนบัตรเลือกตั้งที่ทำเครื่องหมายไม่เลือกผู้สมัครผู้ใด | ๕ บัตร |
| ๕) จำนวนบัตรเลือกตั้งที่เหลือ | ๙๐๙ บัตร |
| ๖) จำนวนคะแนนที่ผู้สมัครได้รับเรียงตามลำดับผู้ได้คะแนนสูงสุด ดังนี้ | |

ลำดับที่	ชื่อผู้สมัคร	หมายเลขประจำตัวผู้สมัคร	ได้คะแนน	หมายเหตุ
๑	นายสายตา พนมแก	๑	๑,๒๔๕	
๒	นายบุญโพธิ์ จำหล้า	๒	๑,๐๗๙	

(๒) การใช้สิทธิลงคะแนนเลือกตั้งสมาชิกสภาองค์การบริหารส่วนตำบล ของเขตเลือกตั้งที่ ๑

- | | |
|--|----------|
| ๑) จำนวนผู้มีสิทธิเลือกตั้งในบัญชีรายชื่อผู้มีสิทธิเลือกตั้ง | ๓๐๓ คน |
| ๒) จำนวนผู้มีสิทธิเลือกตั้งที่มาแสดงตนขอรับบัตรเลือกตั้ง | ๒๖๔ คน |
| ๓) จำนวนบัตรเลือกตั้งที่ได้รับมาทั้งหมด | ๓๔๐ บัตร |
| ๔) จำนวนบัตรเลือกตั้งที่ใช้ลงคะแนนเลือกตั้ง | ๒๖๔ บัตร |
| ๔.๑ จำนวนบัตรดี | ๒๕๙ บัตร |
| ๔.๒ จำนวนบัตรเสีย | ๓ บัตร |
| ๔.๓ จำนวนบัตรเลือกตั้งที่ทำเครื่องหมายไม่เลือกผู้สมัครผู้ใด | ๒ บัตร |



๕) จำนวนบัตรเลือกตั้งที่เหลือ ๗๖ บัตร

๖) จำนวนคะแนนที่ผู้สมัครได้รับเรียงตามลำดับผู้ได้คะแนนสูงสุด ดังนี้

ลำดับ ที่	ชื่อผู้สมัคร	หมายเลข ประจำตัวผู้สมัคร	ได้คะแนน	หมายเหตุ
๑	นายสีลา กุมภาชี	๒	๑๔๔	
๒	นายเปลียน หมื่นรัตน์	๑	๑๑๕	

(๓) การใช้สิทธิลงคะแนนเลือกตั้งสมาชิกสภาองค์การบริหารส่วนตำบล ของเขตเลือกตั้งที่ ๒

- ๑) จำนวนผู้มีสิทธิเลือกตั้งในบัญชีรายชื่อผู้มีสิทธิเลือกตั้ง ๓๑๐ คน
- ๒) จำนวนผู้มีสิทธิเลือกตั้งที่มาแสดงตนขอรับบัตรเลือกตั้ง ๒๓๙ คน
- ๓) จำนวนบัตรเลือกตั้งที่ได้รับมาทั้งหมด ๓๔๐ บัตร
- ๔) จำนวนบัตรเลือกตั้งที่ใช้ลงคะแนนเลือกตั้ง ๒๓๙ บัตร
 - ๔.๑ จำนวนบัตรดี ๒๓๓ บัตร
 - ๔.๒ จำนวนบัตรเสีย ๖ บัตร
 - ๔.๓ จำนวนบัตรเลือกตั้งที่ทำเครื่องหมายไม่เลือกผู้สมัครผู้ใด ๐ บัตร
- ๕) จำนวนบัตรเลือกตั้งที่เหลือ ๑๐๑ บัตร
- ๖) จำนวนคะแนนที่ผู้สมัครได้รับเรียงตามลำดับผู้ได้คะแนนสูงสุด ดังนี้

ลำดับ ที่	ชื่อผู้สมัคร	หมายเลข ประจำตัวผู้สมัคร	ได้คะแนน	หมายเหตุ
๑	นายทวี แพงศรี	๒	๑๑๘	
๒	นายสุวิทย์ บุญย้อย	๑	๑๑๕	

(๔) การใช้สิทธิลงคะแนนเลือกตั้งสมาชิกสภาองค์การบริหารส่วนตำบล ของเขตเลือกตั้งที่ ๓

- ๑) จำนวนผู้มีสิทธิเลือกตั้งในบัญชีรายชื่อผู้มีสิทธิเลือกตั้ง ๔๒๖ คน
- ๒) จำนวนผู้มีสิทธิเลือกตั้งที่มาแสดงตนขอรับบัตรเลือกตั้ง ๓๒๖ คน
- ๓) จำนวนบัตรเลือกตั้งที่ได้รับมาทั้งหมด ๔๖๐ บัตร
- ๔) จำนวนบัตรเลือกตั้งที่ใช้ลงคะแนนเลือกตั้ง ๓๒๖ บัตร
 - ๔.๑ จำนวนบัตรดี ๒๕๗ บัตร
 - ๔.๒ จำนวนบัตรเสีย ๒๖ บัตร
 - ๔.๓ จำนวนบัตรเลือกตั้งที่ทำเครื่องหมายไม่เลือกผู้สมัครผู้ใด ๔๓ บัตร



๕) จำนวนบัตรเลือกตั้งที่เหลือ ๑๓๔ บัตร

๖) จำนวนคะแนนที่ผู้สมัครได้รับเรียงตามลำดับผู้ได้คะแนนสูงสุด ดังนี้

ลำดับ ที่	ชื่อผู้สมัคร	หมายเลข ประจำตัวผู้สมัคร	ได้คะแนน	หมายเหตุ
๑	นายหยิน วงละคร	๑	๒๕๗	

(๕) การใช้สิทธิลงคะแนนเลือกตั้งสมาชิกสภาองค์การบริหารส่วนตำบล ของเขตเลือกตั้งที่ ๔

๑) จำนวนผู้มีสิทธิเลือกตั้งในบัญชีรายชื่อผู้มีสิทธิเลือกตั้ง ๓๙๕ คน

๒) จำนวนผู้มีสิทธิเลือกตั้งที่มาแสดงตนขอรับบัตรเลือกตั้ง ๓๐๓ คน

๓) จำนวนบัตรเลือกตั้งที่ได้รับมาทั้งหมด ๔๒๐ บัตร

๔) จำนวนบัตรเลือกตั้งที่ใช้ลงคะแนนเลือกตั้ง ๓๐๓ บัตร

๔.๑ จำนวนบัตรดี ๒๒๖ บัตร

๔.๒ จำนวนบัตรเสีย ๓๖ บัตร

๔.๓ จำนวนบัตรเลือกตั้งที่ทำเครื่องหมายไม่เลือกผู้สมัครผู้ใด ๔๑ บัตร

๕) จำนวนบัตรเลือกตั้งที่เหลือ ๑๑๗ บัตร

๖) จำนวนคะแนนที่ผู้สมัครได้รับเรียงตามลำดับผู้ได้คะแนนสูงสุด ดังนี้

ลำดับ ที่	ชื่อผู้สมัคร	หมายเลข ประจำตัวผู้สมัคร	ได้คะแนน	หมายเหตุ
๑	นายประจันต์ ศิริจันโท	๑	๒๒๖	

(๖) การใช้สิทธิลงคะแนนเลือกตั้งสมาชิกสภาองค์การบริหารส่วนตำบล ของเขตเลือกตั้งที่ ๕

๑) จำนวนผู้มีสิทธิเลือกตั้งในบัญชีรายชื่อผู้มีสิทธิเลือกตั้ง ๒๗๑ คน

๒) จำนวนผู้มีสิทธิเลือกตั้งที่มาแสดงตนขอรับบัตรเลือกตั้ง ๑๙๘ คน

๓) จำนวนบัตรเลือกตั้งที่ได้รับมาทั้งหมด ๓๐๐ บัตร

๔) จำนวนบัตรเลือกตั้งที่ใช้ลงคะแนนเลือกตั้ง ๑๙๘ บัตร

๔.๑ จำนวนบัตรดี ๑๙๕ บัตร

๔.๒ จำนวนบัตรเสีย ๓ บัตร

๔.๓ จำนวนบัตรเลือกตั้งที่ทำเครื่องหมายไม่เลือกผู้สมัครผู้ใด ๐ บัตร

๕) จำนวนบัตรเลือกตั้งที่เหลือ ๑๐๒ บัตร



๖) จำนวนคะแนนที่ผู้สมัครได้รับเรียงตามลำดับผู้ได้คะแนนสูงสุด ดังนี้

ลำดับ ที่	ชื่อผู้สมัคร	หมายเลข ประจำตัวผู้สมัคร	ได้คะแนน	หมายเหตุ
๑	นายณรงค์ศักดิ์ พนมทวิทย์	๑	๑๒๒	
๒	นางบุญโฮม ไชบุตรดี	๒	๗๓	

(๗) การใช้สิทธิลงคะแนนเลือกตั้งสมาชิกสภาองค์การบริหารส่วนตำบล ของเขตเลือกตั้งที่ ๖

- ๑) จำนวนผู้มีสิทธิเลือกตั้งในบัญชีรายชื่อผู้มีสิทธิเลือกตั้ง ๒๒๒ คน
- ๒) จำนวนผู้มีสิทธิเลือกตั้งที่มาแสดงตนขอรับบัตรเลือกตั้ง ๑๖๙ คน
- ๓) จำนวนบัตรเลือกตั้งที่ได้รับมาทั้งหมด ๒๖๑ บัตร
- ๔) จำนวนบัตรเลือกตั้งที่ใช้ลงคะแนนเลือกตั้ง ๑๖๙ บัตร
 - ๔.๑ จำนวนบัตรดี ๑๖๖ บัตร
 - ๔.๒ จำนวนบัตรเสีย ๓ บัตร
 - ๔.๓ จำนวนบัตรเลือกตั้งที่ทำเครื่องหมายไม่เลือกผู้สมัครผู้ใด ๐ บัตร
- ๕) จำนวนบัตรเลือกตั้งที่เหลือ ๙๒ บัตร
- ๖) จำนวนคะแนนที่ผู้สมัครได้รับเรียงตามลำดับผู้ได้คะแนนสูงสุด ดังนี้

ลำดับ ที่	ชื่อผู้สมัคร	หมายเลข ประจำตัวผู้สมัคร	ได้คะแนน	หมายเหตุ
๑	นายทองย้อย อ่อนจันทร์	๑	๙๐	
๒	นายประสาท วงละคร	๒	๗๖	

(๘) การใช้สิทธิลงคะแนนเลือกตั้งสมาชิกสภาองค์การบริหารส่วนตำบล ของเขตเลือกตั้งที่ ๗

- ๑) จำนวนผู้มีสิทธิเลือกตั้งในบัญชีรายชื่อผู้มีสิทธิเลือกตั้ง ๓๘๗ คน
- ๒) จำนวนผู้มีสิทธิเลือกตั้งที่มาแสดงตนขอรับบัตรเลือกตั้ง ๓๑๑ คน
- ๓) จำนวนบัตรเลือกตั้งที่ได้รับมาทั้งหมด ๔๒๐ บัตร
- ๔) จำนวนบัตรเลือกตั้งที่ใช้ลงคะแนนเลือกตั้ง ๓๑๑ บัตร
 - ๔.๑ จำนวนบัตรดี ๓๐๘ บัตร
 - ๔.๒ จำนวนบัตรเสีย ๓ บัตร
 - ๔.๓ จำนวนบัตรเลือกตั้งที่ทำเครื่องหมายไม่เลือกผู้สมัครผู้ใด ๐ บัตร
- ๕) จำนวนบัตรเลือกตั้งที่เหลือ ๑๐๙ บัตร



๖) จำนวนคะแนนที่ผู้สมัครได้รับเรียงตามลำดับผู้ได้คะแนนสูงสุด ดังนี้

ลำดับ ที่	ชื่อผู้สมัคร	หมายเลข ประจำตัวผู้สมัคร	ได้คะแนน	หมายเหตุ
๑	นายทวี สิงหาขารี	๒	๑๖๘	
๒	นายบุญช่วย เจริญธโนกุล	๑	๑๔๐	

(๙) การใช้สิทธิลงคะแนนเลือกตั้งสมาชิกสภาองค์การบริหารส่วนตำบล ของเขตเลือกตั้งที่ ๘

- ๑) จำนวนผู้มีสิทธิเลือกตั้งในบัญชีรายชื่อผู้มีสิทธิเลือกตั้ง ๓๑๒ คน
- ๒) จำนวนผู้มีสิทธิเลือกตั้งที่มาแสดงตนขอรับบัตรเลือกตั้ง ๒๕๐ คน
- ๓) จำนวนบัตรเลือกตั้งที่ได้รับมาทั้งหมด ๓๔๐ บัตร
- ๔) จำนวนบัตรเลือกตั้งที่ใช้ลงคะแนนเลือกตั้ง ๒๕๐ บัตร
 - ๔.๑ จำนวนบัตรดี ๒๐๑ บัตร
 - ๔.๒ จำนวนบัตรเสีย ๒๗ บัตร
 - ๔.๓ จำนวนบัตรเลือกตั้งที่ทำเครื่องหมายไม่เลือกผู้สมัครผู้ใด ๒๒ บัตร
- ๕) จำนวนบัตรเลือกตั้งที่เหลือ ๙๐ บัตร

๖) จำนวนคะแนนที่ผู้สมัครได้รับเรียงตามลำดับผู้ได้คะแนนสูงสุด ดังนี้

ลำดับ ที่	ชื่อผู้สมัคร	หมายเลข ประจำตัวผู้สมัคร	ได้คะแนน	หมายเหตุ
๑	นายพรมมา ศรีลำดวน	๑	๒๐๑	

(๑๐) การใช้สิทธิลงคะแนนเลือกตั้งสมาชิกสภาองค์การบริหารส่วนตำบล ของเขตเลือกตั้งที่ ๙

- ๑) จำนวนผู้มีสิทธิเลือกตั้งในบัญชีรายชื่อผู้มีสิทธิเลือกตั้ง ๓๗๕ คน
- ๒) จำนวนผู้มีสิทธิเลือกตั้งที่มาแสดงตนขอรับบัตรเลือกตั้ง ๓๐๘ คน
- ๓) จำนวนบัตรเลือกตั้งที่ได้รับมาทั้งหมด ๔๐๐ บัตร
- ๔) จำนวนบัตรเลือกตั้งที่ใช้ลงคะแนนเลือกตั้ง ๒๕๐ บัตร
 - ๔.๑ จำนวนบัตรดี ๓๐๓ บัตร
 - ๔.๒ จำนวนบัตรเสีย ๔ บัตร
 - ๔.๓ จำนวนบัตรเลือกตั้งที่ทำเครื่องหมายไม่เลือกผู้สมัครผู้ใด ๑ บัตร
- ๕) จำนวนบัตรเลือกตั้งที่เหลือ ๙๒ บัตร



๖) จำนวนคะแนนที่ผู้สมัครได้รับเรียงตามลำดับผู้ได้คะแนนสูงสุด ดังนี้

ลำดับ ที่	ชื่อผู้สมัคร	หมายเลข ประจำตัวผู้สมัคร	ได้คะแนน	หมายเหตุ
๑	นางอภัสรา กล้าหาญ	๑	๑๗๒	
๒	นายทองขาว สีมาคำ	๒	๑๓๑	

๓. ประชากร

๓.๑ ข้อมูลเกี่ยวกับจำนวนประชากร

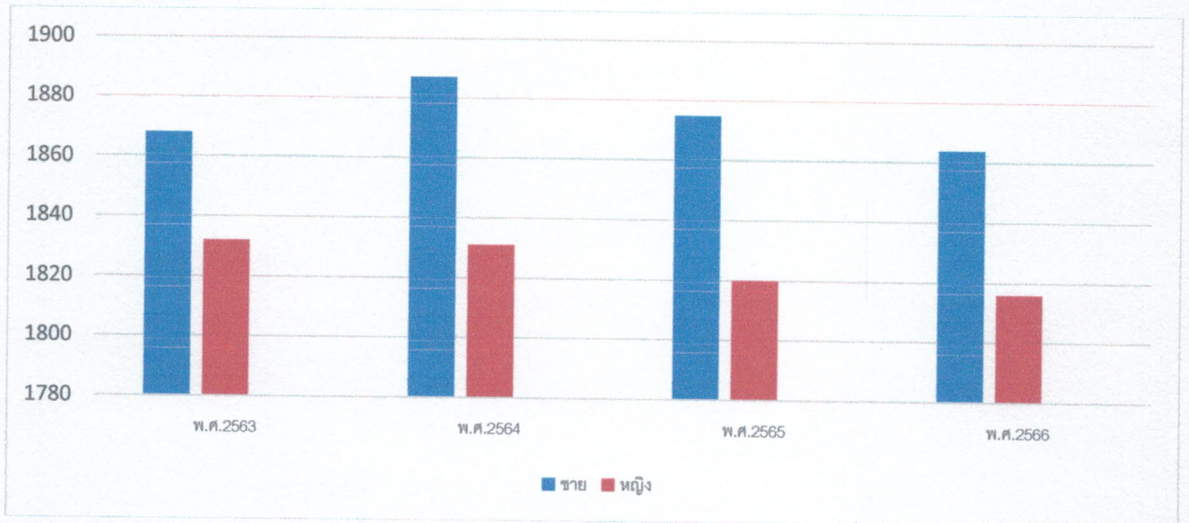
องค์การบริหารส่วนตำบลสระแก้วมีประชากรทั้งสิ้น ๓,๖๘๐ คน

แยกเป็น เพศชาย ๑,๘๖๔ คน เพศหญิง ๑,๘๑๖ คน

ตารางเปรียบเทียบข้อมูลจำนวนประชากร พ.ศ.๒๕๖๓ - ๒๕๖๖

หมู่ที่	ชื่อหมู่บ้าน	พ.ศ.๒๕๖๓		พ.ศ.๒๕๖๔		พ.ศ.๒๕๖๕		พ.ศ.๒๕๖๖	
		ชาย	หญิง	ชาย	หญิง	ชาย	หญิง	ชาย	หญิง
๑	เจริญศิลป์	๑๘๘	๑๗๗	๑๙๑	๑๗๕	๑๘๙	๑๗๘	๑๘๘	๑๗๘
๒	สระแก้ว	๑๘๗	๑๘๖	๑๘๘	๑๙๐	๑๘๗	๑๘๖	๑๘๖	๑๘๖
๓	สระแก้ว	๒๕๓	๒๖๒	๒๕๕	๒๖๕	๒๕๕	๒๖๐	๒๕๔	๒๕๗
๔	สระแก้ว	๒๔๑	๒๕๒	๒๔๑	๒๔๘	๒๓๗	๒๕๐	๒๓๕	๒๕๐
๕	สระแก้ว	๑๖๕	๑๗๑	๑๗๒	๑๗๖	๑๖๗	๑๗๖	๑๖๗	๑๗๖
๖	โนนทราย	๑๔๘	๑๓๓	๑๕๐	๑๓๑	๑๕๐	๑๓๑	๑๔๘	๑๓๐
๗	สระทอง	๒๕๖	๒๒๒	๒๕๔	๒๒๑	๒๕๔	๒๒๔	๒๕๓	๒๒๕
๘	โพธิ์ศรี	๑๙๙	๑๙๐	๒๐๓	๑๘๘	๒๐๔	๑๘๓	๒๐๔	๑๘๓
๙	สระแก้วน้อย	๒๓๑	๒๓๙	๒๓๓	๒๓๗	๒๓๒	๒๓๒	๒๒๙	๒๓๑
รวม		๑,๘๖๘	๑,๘๓๒	๑,๘๘๗	๑,๘๓๑	๑,๘๗๕	๑,๘๒๐	๑,๘๖๔	๑,๘๑๖





ที่มา : กรมการปกครอง กระทรวงมหาดไทย

จำนวนประชากรที่ลดลง สอดคล้องกับจำนวนเด็กเกิดใหม่ของตำบลสระแก้ว ที่มีจำนวนลดลงอย่างต่อเนื่องทุกปี การคาดประมาณประชากรเป็นการคาดคะเนการเปลี่ยนแปลงประชากรในอนาคตข้างหน้าจำนวนประชากรชายจะมากกว่าประชากรหญิง โครงสร้างประชากรมีการเปลี่ยนแปลงจากประชากรในวัยแรงงานจำนวนมากค่อยๆ กลายเป็นประชากรในวัยผู้สูงอายุที่เพิ่มขึ้น

๓.๒ ช่วงอายุและจำนวนประชากร

ตารางแสดงช่วงอายุและจำนวนประชากร

ช่วงอายุของประชากร	เพศชาย (คน)	เพศหญิง (คน)	จำนวนรวม (คน)
น้อยกว่า ๑ ปีเต็ม	๙	๑๓	๒๒
๑ ปีเต็ม - ๒ ปี	๓๖	๑๑	๔๗
๓ ปีเต็ม - ๕ ปี	๔๓	๓๘	๘๑
๖ ปีเต็ม - ๑๑ ปี	๑๑๐	๑๐๒	๒๑๒
๑๒ ปีเต็ม - ๑๔ ปี	๔๐	๖๐	๑๐๐
๑๕ ปีเต็ม - ๑๗ ปี	๗๒	๖๑	๑๓๓
๑๘ ปีเต็ม - ๒๕ ปี	๑๙๖	๒๐๐	๓๙๖
๒๖ ปีเต็ม - ๔๙ ปี	๗๖๙	๖๘๔	๑,๔๕๓
๕๐ ปีเต็ม - ๖๐ ปี	๓๒๓	๓๔๑	๖๖๔
มากกว่า ๖๐ ปีขึ้นไป	๒๖๔	๓๐๕	๕๖๙
รวมทั้งหมด	๑,๘๖๒	๑,๘๑๕	๓,๖๗๗

: ข้อมูลประชากร ณ เดือนกุมภาพันธ์ ๒๕๖๖



๔. สภาพทางสังคม

๔.๑ การศึกษา ประกอบด้วย

๑. โรงเรียนประถมศึกษาในสังกัดสำนักงานคณะกรรมการการศึกษาขั้นพื้นฐาน (สพฐ.) ได้แก่

๑.๑ โรงเรียนบ้านสระแก้วเจริญศิลป์ ตั้งอยู่ในเขต หมู่ที่ ๙ บ้านสระแก้ว

มีนายสมยศ แสงผุย เป็นผู้อำนวยการโรงเรียน

ตารางแสดงจำนวนนักเรียนแยกตามช่วงชั้น

ชั้นปี	เพศ		รวม	ห้อง
	ชาย (คน)	หญิง (คน)		
อนุบาล ๑	๕	๒	๗	๑
อนุบาล ๒	๓	๗	๑๐	๑
รวมอนุบาล	๘	๙	๑๗	
ประถมศึกษาปีที่ ๑	๔	๓	๗	๑
ประถมศึกษาปีที่ ๒	๔	๙	๑๓	๑
ประถมศึกษาปีที่ ๓	๗	๘	๑๕	๑
ประถมศึกษาปีที่ ๔	๕	๑๐	๑๕	๑
ประถมศึกษาปีที่ ๕	๑๒	๕	๑๗	๑
ประถมศึกษาปีที่ ๖	๙	๖	๑๕	๑
รวมประถมศึกษา	๔๑	๔๑	๘๒	
รวมทั้งสิ้น	๔๙	๕๐	๙๙	

๑.๒ โรงเรียนบ้านโนนทรายสระทอง ตั้งอยู่ในเขต หมู่ที่ ๖ บ้านโนนทราย

มีนายพัฒนา มिरตันไพโร เป็น รักษาการผู้อำนวยการโรงเรียน

ตารางแสดงจำนวนนักเรียนแยกตามช่วงชั้น

ชั้นปี	เพศ		รวม	ห้อง
	ชาย (คน)	หญิง (คน)		
อนุบาล ๑	๒	๕	๗	๑
อนุบาล ๒	๙	๔	๑๓	๑
รวมอนุบาล	๑๑	๙	๒๐	
ประถมศึกษาปีที่ ๑	๔	๓	๗	๑
ประถมศึกษาปีที่ ๒	๓	๒	๕	๑
ประถมศึกษาปีที่ ๓	๖	๓	๙	๑
ประถมศึกษาปีที่ ๔	๗	๒	๙	๑
ประถมศึกษาปีที่ ๕	๔	๓	๗	๑
ประถมศึกษาปีที่ ๖	๔	๒	๖	๑
รวมประถมศึกษา	๒๘	๑๕	๔๓	
รวมทั้งสิ้น	๓๙	๒๔	๖๓	



๒. วิทยาลัยการอาชีพสังกัดสำนักงานคณะกรรมการการอาชีวศึกษา กระทรวงศึกษาธิการ ได้แก่

๑. วิทยาลัยการอาชีพอำเภอพนมไพร ตั้งอยู่ในเขต หมู่ที่ ๑ บ้านเจริญศิลป์
มีนายบัญชา โคตรแก้ว เป็นผู้อำนวยการ

ปัจจุบันได้เปิดทำการสอนหลักสูตรในระบบ นอกระบบ และทวิภาคี ดังต่อไปนี้

๑. หลักสูตรประกาศนียบัตรวิชาชีพ (ปวช.)
๒. หลักสูตรประกาศนียบัตรวิชาชีพชั้นสูง (ปวส.)
๓. ทวิศึกษา
๔. หลักสูตรวิชาชีพระยะสั้น

๓. ศูนย์พัฒนาเด็กเล็ก ได้แก่

๑. ศูนย์พัฒนาเด็กเล็กบ้านสระแก้ว ตั้งอยู่ในเขต หมู่ที่ ๕ บ้านสระแก้ว
มีผู้ดูแลเด็ก ประกอบด้วย

- ๑) ครู จำนวน ๒ คน
 - ๒) พนักงานจ้าง ปฏิบัติหน้าที่ดูแลเด็ก จำนวน ๒ คน
- มีจำนวนเด็กเล็กทั้งสิ้น ๓๑ คน

ตารางแสดงจำนวนเด็กเล็ก

อายุ	จำนวนเด็กเล็ก		รวม
	ชาย	หญิง	
๒ ปี	๑๒	๖	๑๘
๓ ปี	๘	๕	๑๓
๔ ปี	-	-	-
รวม	๒๐	๑๑	๓๑

๔. ศูนย์การศึกษานอกระบบและการศึกษาตามอัธยาศัยประจำตำบล ๑ แห่ง

ตั้งอยู่ในเขตหมู่ที่ ๓ บ้านสระแก้ว มีนางสาวไกรวิณี ประเภทพันธ์ เป็นหัวหน้าศูนย์

ระดับการศึกษาของประชากร

-ไม่เคยศึกษา	คิดเป็นร้อยละ ๒.๘๔
-อนุบาล/ศูนย์เด็กเล็ก	คิดเป็นร้อยละ ๓.๔๐
-ต่ำกว่าชั้นประถมศึกษา	คิดเป็นร้อยละ ๔.๑๖
-จบชั้นประถมศึกษา	คิดเป็นร้อยละ ๕๓.๔๕



-มัธยมศึกษาตอนต้น	คิดเป็นร้อยละ ๑๒.๓๔
-มัธยมศึกษาตอนปลาย	คิดเป็นร้อยละ ๑๔.๕๕
-อนุปริญญาหรือเทียบเท่า	คิดเป็นร้อยละ ๒.๑๑
-ปริญญาตรี หรือเทียบเท่า	คิดเป็นร้อยละ ๖.๕๗
-สูงกว่าปริญญาตรี	คิดเป็นร้อยละ ๐.๕๙

๔.๒ สาธารณสุข

๑) ตำบลสระแก้วมีการให้บริการด้านสาธารณสุข จำนวน ๑ แห่ง คือ โรงพยาบาลส่งเสริมสุขภาพประจำตำบลสระแก้ว ตั้งอยู่หมู่ที่ ๓ บ้านสระแก้ว มีนางทองคำ จันทะไพโร เป็นผู้อำนวยการ และมีบุคลากรด้านสาธารณสุข จำนวน ๔ คน แบ่งเป็นพยาบาลวิชาชีพ จำนวน ๒ คน เจ้าหน้าที่สาธารณสุข จำนวน ๒ คน อาสาสมัครสาธารณสุขประจำหมู่บ้าน (อสม.) จำนวน ๑๑๐ คน ลูกจ้าง ๔ คน

- โรคที่เกิดในพื้นที่ส่วนใหญ่ ได้แก่
๑. ระบบทางเดินหายใจ
 ๒. ระบบกล้ามเนื้อ
 ๓. ระบบทางเดินอาหาร

๒) อัตราการมีและการใช้ส้วมราดน้ำร้อยละ ๑๐๐ ของจำนวนหลังคาเรือน

๔.๓ อาชญากรรม

ข้อมูลด้านอาชญากรรม

ประเภทความผิด	จำนวนคดี	จำนวนผู้ต้องหา
๑. คดีอุกฉกรรจ์สะเทือนขวัญ	-	-
๒. คดีความผิดต่อชีวิต ร่างกาย เพศ	-	-
๓. คดีประทุษร้ายต่อทรัพย์	๑	๑
๔. คดีที่น่าสนใจ	-	-

๔.๔ ยาเสพติด

ข้อมูลด้านยาเสพติด

ประเภท	จำนวนคดี	จำนวนผู้ต้องหา
๑. คดียาบ้า	๙	๙
๒. คดีกัญชา	-	-
๓. คดีพืชกระท่อม	-	-
๔. คดีอื่นๆ	-	-



๔.๕ การสังคมสงเคราะห์

ประชาชนในพื้นที่องค์การบริหารส่วนตำบลสระแก้วได้รับการสังคมสงเคราะห์และสวัสดิการจากหน่วยงานของรัฐ ดังนี้

๑. ผู้สูงอายุ	จำนวน	๕๗๖	คน
๒. ผู้พิการหรือทุพพลภาพ	จำนวน	๑๔๖	คน
๓. ผู้ป่วยเอดส์	จำนวน	๕	คน

ตารางแสดงข้อมูลผู้สูงอายุ / ผู้พิการ / ผู้ป่วยเอดส์ในพื้นที่ที่ได้รับการสงเคราะห์

หมู่ที่	ผู้สูงอายุแยกตามช่วงอายุ				รวมทั้งหมด	ผู้พิการ	ผู้ป่วยเอดส์	รวมทั้งสิ้น
	๖๐-๖๙	๗๐-๗๙	๘๐-๘๙	๙๐ ปีขึ้นไป				
๑	๓๒	๒๐	๖	-	๕๘	๑๓	-	๗๑
๒	๓๗	๒๖	๕	๑	๖๙	๑๕	-	๘๔
๓	๕๕	๒๖	๘	-	๘๙	๑๑	๑	๑๐๑
๔	๔๙	๑๘	๑๑	๑	๗๙	๑๖	-	๙๕
๕	๒๑	๒๑	๕	-	๔๗	๑๖	-	๖๓
๖	๒๗	๑๙	๓	-	๔๙	๑๔	-	๖๓
๗	๓๗	๒๖	๘	-	๗๑	๓๓	๑	๑๐๕
๘	๓๘	๑๗	๒	๑	๕๘	๑๕	๑	๗๔
๙	๓๙	๑๐	๗	-	๕๖	๑๓	๒	๗๑
รวม	๓๓๕	๑๘๓	๕๕	๓	๕๗๖	๑๔๖	๕	๗๒๗

๔. ผู้ประสบปัญหาทางสังคม จำนวน ๖๕ คน

-ได้รับความช่วยเหลือตามโครงการปรับปรุงสภาพแวดล้อมและสิ่งอำนวยความสะดวกของผู้สูงอายุ จากสำนักงานพัฒนาสังคมจังหวัดร้อยเอ็ด จำนวน ๒ คน ได้แก่

๑. นางสาวบัวผัน จำปาศ บ้านเลขที่ ๔๖ หมู่ที่ ๕ บ้านสระแก้ว
๒. นางคำปุน เกาะน้ำใส บ้านเลขที่ ๘๘ หมู่ที่ ๘ บ้านโพธิ์ศรี



๕. ระบบบริการพื้นฐาน

๕.๑ การคมนาคมขนส่ง

เส้นทางคมนาคมในเขตองค์การบริหารส่วนตำบลสระแก้ว

(๑) ถนนสายหลัก

ทางหลวงแผ่นดินหมายเลข ๒๐๔๓

เป็นเส้นทางคมนาคมที่สำคัญที่ใช้สัญจร
ระหว่างจังหวัดร้อยเอ็ด อำเภอนมไพร
และอำเภอมหาชนะชัย จังหวัดยโสธร



ถนน อบจ.รย ๑๐๑๐ เป็นเส้นทางคมนาคมที่
ที่สำคัญใช้สัญจร ระหว่างตำบลสระแก้ว
ตำบลพนมไพร และจังหวัดยโสธร

(๒) เส้นทางคมนาคม

- (๑) ถนนลาดยาง
- (๒) ถนนคอนกรีตเสริมเหล็กภายในหมู่บ้าน
- (๓) ถนนลูกรัง
- (๔) ถนนหินคลุก
- (๕) ถนนดิน

๕.๒ การไฟฟ้า

การไฟฟ้าอยู่ในความรับผิดชอบของการไฟฟ้าส่วนภูมิภาคอำเภอนมไพร โดยจ่ายกระแสไฟฟ้าให้ทุก
พื้นที่ทั้ง ๙ หมู่บ้าน โดยมีผู้ใช้ไฟฟ้า ๙๙%



๕.๓ การประปา

การประปาในพื้นที่ขององค์การบริหารส่วนตำบลสระแก้ว เป็นระบบประปาหมู่บ้านแบบประปาบาดาล ซึ่งมีคณะกรรมการประปาหมู่บ้านเป็นผู้บริหารจัดการ ได้แก่

- (๑) ประปาหมู่บ้าน บ้านสระแก้ว หมู่ ๑
- (๒) ประปาหมู่บ้าน บ้านสระแก้ว หมู่ ๒
- (๓) ประปาหมู่บ้าน บ้านสระแก้ว หมู่ ๓
- (๔) ประปาหมู่บ้าน บ้านสระแก้ว หมู่ ๔
- (๕) ประปาหมู่บ้าน บ้านสระแก้ว หมู่ ๕
- (๖) ประปาหมู่บ้าน บ้านโนนทราย หมู่ ๖
- (๗) ประปาหมู่บ้าน บ้านสระทอง หมู่ ๗
- (๘) ประปาหมู่บ้าน บ้านโพธิ์ศรี หมู่ ๘
- (๙) ประปาหมู่บ้าน บ้านสระแก้วน้อยพัฒนา หมู่ ๙

๕.๔ โทรศัพท์

☑ มีการให้บริการทั้งโทรศัพท์ประจำที่ครอบคลุมทุกพื้นที่ภายใต้การให้บริการของ บริษัท TOT และ 3BB

☑ มีการให้บริการโทรศัพท์เคลื่อนที่ มีเครือข่ายครอบคลุมพื้นที่ทั้งหมด โดยผู้ให้บริการ ได้แก่ AIS DTAC และ TRUE

๕.๕ ไปรษณีย์หรือการสื่อสารหรือการขนส่ง และวัสดุ ครุภัณฑ์

พื้นที่องค์การบริหารส่วนตำบลสระแก้วไม่มีที่ทำการไปรษณีย์ในพื้นที่ แต่จะใช้บริการจากที่ทำการไปรษณีย์อำเภอพนมไพรซึ่งอยู่ห่างจากตำบลสระแก้ว ประมาณ ๓ กิโลเมตร

องค์การบริหารส่วนตำบลสระแก้วมีวัสดุ และครุภัณฑ์ในการบริหารงาน ดังนี้

รถยนต์ส่วนบุคคล	จำนวน	๒	คัน
รถบรรทุกขยะ	จำนวน	๑	คัน
รถกู้ชีพ (OTOS)	จำนวน	๑	คัน
รถจักรยานยนต์	จำนวน	๑	คัน
คอมพิวเตอร์	จำนวน	๑๔	เครื่อง
เครื่องพ่นหมอกควัน	จำนวน	๕	เครื่อง
กล้องถ่ายภาพดิจิตอล	จำนวน	๒	เครื่อง
คอมพิวเตอร์พร้อมอุปกรณ์	จำนวน	๘	เครื่อง
เครื่องโปรเจ็กเตอร์	จำนวน	๑	ตัว



๖. ระบบเศรษฐกิจ

๖.๑ การเกษตร

การเกษตรในพื้นที่องค์การบริหารส่วนตำบลสระแก้วส่วนใหญ่ประกอบอาชีพด้านการเกษตรกรรม-
ทำนาที่สร้างรายได้หลักให้กับประชาชน จำนวน ๑,๖๑๗ คน คิดเป็นร้อยละ ๕๓.๓๕ รองลงมาคือ เกษตรกรรม-
ทำไร่ ร้อยละ ๐.๐๓

๖.๒ การประมง

ในพื้นที่องค์การบริหารส่วนตำบลสระแก้วไม่มีการทำการประมงเนื่องจากสภาพภูมิประเทศไม่
เอื้ออำนวย แต่มีการเลี้ยงปลาน้ำจืดตามสระน้ำและในไร่นาเพื่อบริโภคในครัวเรือนเป็นส่วนใหญ่

๖.๓ การปศุสัตว์

การเลี้ยงสัตว์ในพื้นที่องค์การบริหารส่วนตำบลสระแก้ว ส่วนใหญ่เป็นการเลี้ยงเป็นอาชีพเสริมโดย
ผลผลิตทางการปศุสัตว์ที่สำคัญ ได้แก่ ไก่ไข่ สุกร ไก่เนื้อ ไก่พื้นบ้าน เป็ดเนื้อ โค กระบือ เป็นต้น

๖.๔ การบริการ


- ปั้มน้ำมัน	๑	แห่ง
- ปั้มน้ำมัน LPG	๒	แห่ง
- ร้านค้าต่างๆ	๔๑	แห่ง
- ร้านค้าชุมชน	๘	แห่ง
- โรงเรียนข้าวชุมชน	๙	แห่ง
- ร้านเสริมสวย/ตัดผม	๒	แห่ง
- รีสอร์ท	๒	แห่ง
- ร้านซ่อมรถยนต์/จักรยานยนต์	๘	แห่ง
- ร้านซ่อมแอร์รถยนต์/บ้าน	๓	แห่ง
- ร้านเกมส์/อินเทอร์เน็ต	๒	แห่ง
- บริษัทขนส่ง Kerry Express สาขาพนมไพร	๑	แห่ง
- บริษัทขนส่ง FLASH Express สาขาพนมไพร	๑	แห่ง
- สถานตรวจสภาพรถเอกชน ตรอ. สาขาพนมไพร	๒	แห่ง



๖.๕ การท่องเที่ยว

ตำบลสระแก้วมีทรัพยากรด้านการท่องเที่ยวเชิงวัฒนธรรม

ได้แก่ วัดป่าโพธิ์ศรี



๖.๖ อุตสาหกรรม

พื้นที่องค์การบริหารส่วนตำบลสระแก้วไม่มีการดำเนินงานด้านอุตสาหกรรม เนื่องจากสภาพพื้นที่ไม่เอื้ออำนวย เพราะประชาชนส่วนประกอบอาชีพในภาคเกษตรกรรม

๖.๗ การพาณิชย์และกลุ่มอาชีพ

การพาณิชย์ในพื้นที่ ได้แก่

- ๑) ธนาคารเพื่อการเกษตรและสหกรณ์การเกษตร (สาขาพนมไพร) ๑ แห่ง
- ๒) ห้างหุ้นส่วนจำกัดเด่นชัยเสาปูน

กลุ่มอาชีพในพื้นที่ ได้แก่

- | | | |
|---|-----------------|-----------|
| ๑. กลุ่มโรงสีชุมชนบ้านเจริญศิลป์ | บ้านสระแก้ว | หมู่ที่ ๑ |
| ๒. กลุ่มออมทรัพย์เพื่อการผลิต | บ้านสระแก้ว | หมู่ที่ ๒ |
| ๓. กลุ่มเมล็ดพันธุ์ปลูกข้าวฯ | บ้านสระแก้ว | หมู่ที่ ๓ |
| ๔. กลุ่มเกษตรกรเพื่อการผลิต ,กลุ่มทอผ้า | บ้านสระแก้ว | หมู่ที่ ๔ |
| ๕. กลุ่มปุยเพื่อการเกษตร | บ้านสระแก้ว | หมู่ที่ ๕ |
| ๖. กลุ่มออมทรัพย์เพื่อการผลิต | บ้านโนนทราย | หมู่ที่ ๖ |
| ๗. กลุ่มออมทรัพย์เพื่อการผลิต | บ้านสระทอง | หมู่ที่ ๗ |
| ๘. กลุ่มเกษตรกรอินทรีย์ชีวภาพ | บ้านโพธิ์ศรี | หมู่ที่ ๘ |
| ๙. กลุ่มเกษตรกรบ้านสระแก้วน้อย | บ้านสระแก้วน้อย | หมู่ที่ ๙ |



๖.๘ แรงงาน

สถานการณ์กำลังแรงงานและการมีงานทำในพื้นที่ตำบลสระแก้วส่วนใหญ่เป็นแรงงานและการทำงานในภาคเกษตรกรรม คิดเป็นร้อยละ ๕๓.๓๕ รองลงมาคือรับจ้างทั่วไป คิดเป็นร้อยละ ๑๓.๘๖ กำลังแรงงานส่วนใหญ่เป็นแรงงานประเภทไม่มีทักษะฝีมือแรงงาน

อัตราการว่างงาน คิดเป็นร้อยละ ๓.๕๖ ของกำลังแรงงานรวมหรือประมาณ ๑๐๘ คน สาเหตุการว่างงาน ส่วนใหญ่มาจากการไม่พอใจในตำแหน่งงานว่างที่มีอยู่ต้องการเปลี่ยนงานที่มีรายได้และสวัสดิการดีกว่า หรือรอเลือกตำแหน่งงานที่ตรงกับความต้องการของตนเอง

๖.๙ การประกอบอาชีพ

-ประกอบอาชีพ เกษตรกรรม-ทำนา	คิดเป็นร้อยละ ๕๓.๓๕
-ประกอบอาชีพ เกษตรกรรม-ทำไร่	คิดเป็นร้อยละ ๐.๐๓
-ประกอบอาชีพ รับราชการ เจ้าหน้าที่ของรัฐ	คิดเป็นร้อยละ ๒.๕๑
-ประกอบอาชีพ พนักงานบริษัท	คิดเป็นร้อยละ ๐.๔๙
-ประกอบอาชีพ พนักงานรัฐวิสาหกิจ	คิดเป็นร้อยละ ๐.๒๖
-ประกอบอาชีพ รับจ้างทั่วไป	คิดเป็นร้อยละ ๑๓.๘๖
-ประกอบอาชีพ ค้าขาย	คิดเป็นร้อยละ ๑.๓๕
-ประกอบอาชีพ ธุรกิจส่วนตัว	คิดเป็นร้อยละ ๑.๗๕
-ประกอบอาชีพ อื่นๆ	คิดเป็นร้อยละ ๐.๒๓
-ประกอบอาชีพ กำลังศึกษา	คิดเป็นร้อยละ ๒๒.๖๐
-ไม่มีอาชีพ	คิดเป็นร้อยละ ๓.๕๖

รายได้เฉลี่ยครัวเรือน

พื้นที่	รายได้ครัวเรือนเฉลี่ย (บาท/ปี)	รายได้บุคคลเฉลี่ย (บาท/ปี)
หมู่ ๑ บ้านเจริญศิลป์	๒๒๐,๗๓๗	๕๓,๘๔๐.๑๒
หมู่ ๒ บ้านสระแก้ว	๑๗๔,๐๖๑	๗๘,๒๐๐.๕๖
หมู่ ๓ บ้านสระแก้ว	๒๕๕,๓๕๙	๗๐๙๐๕.๔๖
หมู่ ๔ บ้านสระแก้ว	๒๕๔,๖๖๔	๔๗,๘๕๙.๐๗
หมู่ ๕ บ้านสระแก้ว	๒๓๕,๔๗๕	๖๖,๗๔๘.๓๓
หมู่ ๖ บ้านโนนทราย	๓๐๖,๔๕๙	๔๒,๘๗๗.๖๐
หมู่ ๗ บ้านสระทอง	๒๑๒,๓๕๗	๖๗,๓๒๑.๘๐



หมู่ ๘ บ้านโพธิ์ศรี	๒๐๑,๖๘๓	๖๓,๔๙๖.๑๓
หมู่ ๙ บ้านสระแก้วน้อย	๒๔๓,๐๘๖	๕๑,๘๓๒.๑๑

รายได้ในภาพรวมของตำบลสระแก้ว

- ♦ รายได้บุคคลเฉลี่ย ๖๐,๗๑๐.๙๕ บาทต่อปี โดยบ้านสระแก้ว หมู่ที่ ๒ เป็นหมู่บ้านที่มีรายได้เฉลี่ยของบุคคลสูงสุด มีรายได้เฉลี่ย ๗๘,๒๐๐.๕๖ บาทต่อบุคคลต่อปี
- ♦ รายได้ครัวเรือนเฉลี่ย ๒๓๓,๙๗๙ บาทต่อปี โดยบ้านโนนทราย หมู่ที่ ๖ เป็นหมู่บ้านที่มีรายได้เฉลี่ยของครัวเรือนสูงสุด มีรายได้เฉลี่ย ๓๐๖,๔๕๙ บาทต่อบุคคลต่อปี

รายจ่ายเฉลี่ยครัวเรือน

พื้นที่	รายจ่ายครัวเรือน เฉลี่ย (บาท/ปี)	รายจ่ายบุคคล เฉลี่ย (บาท/ปี)
หมู่ ๑ บ้านเจริญศิลป์	๑๗๐,๕๔๗	๕๒,๑๙๖
หมู่ ๒ บ้านสระแก้ว	๑๒๘,๘๗๒	๓๓,๙๓๘
หมู่ ๓ บ้านสระแก้ว	๑๕๕,๔๘๗	๔๙,๕๔๒
หมู่ ๔ บ้านสระแก้ว	๑๘๑,๕๒๑	๔๔,๙๒๒
หมู่ ๕ บ้านสระแก้ว	๑๔๓,๑๗๗	๔๐,๒๖๘
หมู่ ๖ บ้านโนนทราย	๒๓๓,๘๐๔	๕๒,๔๖๘
หมู่ ๗ บ้านสระทอง	๑๓๗,๑๘๖	๒๗,๙๓๗
หมู่ ๘ บ้านโพธิ์ศรี	๑๒๙,๑๐๗	๓๖,๖๗๘
หมู่ ๙ บ้านสระแก้วน้อย	๑๖๔,๒๔๙	๔๓,๗๔๕

รายจ่ายในภาพรวมของตำบลสระแก้ว

- ♦ รายจ่ายบุคคลเฉลี่ย ๔๑,๙๔๐ บาทต่อปี โดยบ้านโนนทราย หมู่ที่ ๖ เป็นหมู่บ้านที่มีรายจ่ายเฉลี่ยของบุคคลสูงสุด มีรายจ่ายเฉลี่ย ๕๒,๔๖๘ บาทต่อบุคคลต่อปี
- ♦ รายจ่ายครัวเรือนเฉลี่ย ๑๕๘,๗๐๐ บาทต่อปี โดยบ้านโนนทราย หมู่ที่ ๖ เป็นหมู่บ้านที่มีรายจ่ายเฉลี่ยของครัวเรือนสูงสุด มีรายจ่ายเฉลี่ย ๒๓๓,๘๐๔ บาทต่อบุคคลต่อปี



๗. ศาสนา ประเพณี วัฒนธรรม

๗.๑ การนับถือศาสนา

ศาสนาพุทธ	คิดเป็นร้อยละ ๙๙.๗๔
ศาสนาคริสต์	คิดเป็นร้อยละ ๐.๒๖

วัดและสำนักสงฆ์ จำนวน ๖ แห่ง ได้แก่

(๑) วัดบ้านสระแก้ว	ตั้งอยู่หมู่ที่ ๒	บ้านสระแก้ว
(๒) วัดเสียบ	ตั้งอยู่หมู่ที่ ๖	บ้านโนนทราย
(๓) วัดทุ่งสว่างอารมณ์สุข	ตั้งอยู่หมู่ที่ ๕	บ้านสระแก้ว
(๔) วัดบึงลัทธิธรรมาราม	ตั้งอยู่หมู่ที่ ๗	บ้านสระทอง
(๕) วัดแก้วสว่าง	ตั้งอยู่หมู่ที่ ๗	บ้านสระทอง
(๖) วัดป่าโพธิ์ศรี	ตั้งอยู่หมู่ที่ ๘	บ้านโพธิ์ศรี

๗.๒ ประเพณีและงานประจำปี

ประเพณีที่สำคัญของท้องถิ่น

- (๑) เดือนธันวาคม ชาวบ้านเรียกว่าเดือนอ้าย จะเป็นการทำบุญอุทิศส่วนกุศลให้แก่บรรพบุรุษ ผู้ล่วงลับ หรือที่เรียกว่า บุญอัฐิ
- (๒) เดือนมกราคม ชาวบ้านเรียกว่าเดือนยี่ จะมีการทำบุญตักบาตร บุญปีใหม่ บุญกุ่มข้าวใหญ่
- (๓) เดือนกุมภาพันธ์ ชาวบ้านเรียกว่าเดือนสาม มีประเพณีทำบุญบ้าน บุญข้าวจี
- (๔) เดือนมีนาคม ชาวบ้านเรียกว่าเดือนสี่ จะมีประเพณีบุญผะเหวด
- (๕) เดือนเมษายน ชาวบ้านเรียกว่าเดือนห้า จะมีประเพณีสงกรานต์ รดน้ำดำหัวผู้สูงอายุ
- (๖) เดือนพฤษภาคม ชาวบ้านเรียกว่าเดือนหก ประเพณีบุญบั้งไฟ
- (๗) เดือนกรกฎาคม ชาวบ้านเรียกว่าเดือนแปด ประเพณีเข้าพรรษา
- (๘) เดือนสิงหาคม ชาวบ้านเรียกว่าเดือนเก้า ประเพณีบุญข้าวประดับดิน
- (๙) เดือนกันยายน ชาวบ้านเรียกว่าเดือนสิบ ประเพณีบุญข้าวสาก
- (๑๐) เดือนตุลาคม ชาวบ้านเรียกว่าเดือนสิบเอ็ด บุญออกพรรษา
- (๑๑) เดือนพฤศจิกายน ชาวบ้านเรียกว่าเดือนสิบสอง ประเพณีบุญกฐิน



งานประเพณีประจำปีของท้องถิ่น
(๑) งานประเพณีบุญบั้งไฟ



(๒) งานประเพณีลอยกระทง



(๓) งานประเพณีสงกรานต์ วันผู้สูงอายุและวันครอบครัว



(๔) งานประกวดขับร้องสรภัญญ์



๗.๓ ภูมิปัญญาท้องถิ่น ภาษาถิ่น

ภูมิปัญญาพื้นบ้านของชาวตำบลสระแก้ว ที่บรรพบุรุษสืบทอดและสั่งสมภูมิปัญญาของชนรุ่นก่อน ซึ่งสะท้อนให้เห็นถึงวิถีชีวิตความเป็นอยู่ของประชาชนและการประยุกต์ใช้ทรัพยากรธรรมชาติรอบกาย มาประกอบรวมเป็นเครื่องมือเครื่องใช้ต่างๆ ได้แก่

การทอผ้า



การทำบั้งไฟ




๗.๔ สินค้าพื้นเมืองและของที่ระลึก

สินค้าโอท็อป

๑. กลุ่มทอผ้าบ้านสระแก้ว หมู่ ๔

จัดตั้งกลุ่มเมื่อ ปีพ.ศ.๒๕๔๑ สมาชิกกลุ่มลงทุนคนละ ๑๐๐ บาท เพื่อมีจะมีเงินทุนในการซื้อวัสดุในการทอผ้า โดยการทอผ้าชนิดเพื่อจะเย็บหมอนชนิดชาย ปรากฏว่าดำเนินการไปด้วยดี เมื่อถึงฤดูกาลทำนา สมาชิกกลุ่มต้องไปทำนา ทำให้การทอผ้าขาดช่วงประธานกลุ่มฯ จึงเรียกประชุมสมาชิก เพื่อเริ่มดำเนินการผลิตสินค้าใหม่ คือ ผ้าไหมผ้าขาวม้า ผ้าห่ม โดยสมาชิกจะทอที่บ้านของตนเอง เสร็จแล้วจึงนำมารวมกันจำหน่ายที่กลุ่มฯ

OTOP ระดับ ***** ผ้าและเครื่องแต่งกาย



๘. ทรัพยากรธรรมชาติ

๘.๑ น้ำ

แหล่งน้ำธรรมชาติที่สำคัญ ได้แก่

(๑) หนองดอนพะยอม	บ้านเจริญศิลป์	หมู่ที่ ๑
(๒) หนองควายตาย	บ้านสระแก้ว	หมู่ที่ ๒
(๓) ร่องน้ำเย่า	บ้านสระแก้ว	หมู่ที่ ๒
(๔) หนองยาง	บ้านสระแก้ว	หมู่ที่ ๔
(๕) หนองยางใหญ่	บ้านสระแก้ว	หมู่ที่ ๔
(๖) ร่องเกตุ	บ้านสระแก้ว	หมู่ที่ ๔
(๗) หนองสิม	บ้านสระแก้ว	หมู่ที่ ๕
(๘) ร่องแกชุม	บ้านโนนทราย	หมู่ที่ ๖
(๙) หนองม้า	บ้านโนนทราย	หมู่ที่ ๖
(๑๐) ร่องน้ำหนองผือ	บ้านโนนทราย	หมู่ที่ ๖
(๑๑) หนองนวมแห้ง	บ้านโพธิ์ศรี	หมู่ที่ ๘
(๑๒) หนองซี้ช้าง	บ้านสระแก้ว	หมู่ที่ ๓

๘.๒ ป่าไม้

ป่าที่มีความสำคัญในพื้นที่องค์การบริหารส่วนตำบลสระแก้ว ได้แก่ ป่าดงใหญ่ เป็นป่าขนาดใหญ่ซึ่งเป็นแหล่งอาหารที่สำคัญของของชุมชนครอบคลุมพื้นที่สามตำบลได้แก่ ตำบลพนมไพร ตำบลแสนสุข และตำบลสระแก้ว

๙. ข้อมูลอื่นๆ

๙.๑ ความปลอดภัยในชีวิตและทรัพย์สิน

(๑) รถกู้ชีพกู้ภัย	๑	คัน
(๒) ผู้ปฏิบัติการการแพทย์ฉุกเฉิน	๑๕	คน

๙.๒ มวลชนจัดตั้ง

๑) อาสาสมัครป้องกันภัยฝ่ายพลเรือน	จำนวน	๑๒๐ คน
๒) ตำรวจอาสาประจำหมู่บ้าน	จำนวน	๙๐ คน
๓) ลูกเสือชาวบ้าน	จำนวน	๑๓๕ คน

